

# ORTSBEIRATSSTEUERUNGSMINSTRUMENT - OSI

NR.	Art der Tätigkeit	Kurzbeschreibung	Status	Amt/Abteilung	Bearbeitungszeitraum	Bearbeitung	Ausführung	Bemerkung	Stand	Tätigkeitsstand	Bilder/Protokolle
1	kurzfristige Maßnahme (Ella)	In der Ortslage ist keine Plakattafel vorhanden, wilde Plakalierung ist die Folge. Vorgeschlagener Standort Ortsausgang Richtung Breitenbach neben Standort Wahlplakattafel.	offen	Bauhof	2.HJ 2018	Mark Lotz	Stadt/Eigenleistung	Status 15.3.2018: Standort und Ausführung mit Bauhofleitung in einem noch festzulegenden Ortstermin mit Bauhof abzusprechen. Wunsch: analog "Begrüßungsschildern" mit profilierten Kanthölzern und Schutzdach. Eigenleistungsmöglichkeit bei Aufstellung ist abzustimmen. Bauhof wartet auf Zeichnung laut Rücksprache Lotz/Wunderlich. Status OBR 9.5.2018: Ein Ortstermin mit dem Bauhofleiter und OV zur Festlegung der Ausführung hat stattgefunden. Ein Angebot wird erstellt. Der gewählte Standort liegt in der Bauverbotszone der Landesstraße, entspr. Mitteilung ist dem OV zugegangen. Das Angebot liegt dem OV bereits vor. OBR 11.10.2018: (OSI-Punkt 1) Das Ordnungsamt hat einer Aufstellung nunmehr zugestimmt. Mit Bauhofleiter Marc Lotz wurde ein Ortstermin durchgeführt und die grundsätzliche Ausführung sowie die bauliche Vorbereitung abgestimmt.	Mai 18	in Bearbeitung	
2	Ortsbeirats-Budget	Infotafel / Wanderkarte am Dorfplatz (Südrseite Anwesen Eberhard)	genehmigt	Bauhof	1.HJ 2018	Mark Lotz	Eigenleistung	Analog der Ausführung in Hohenzell/Niederzell; Status 15.3.2018: Eckwerte für die Angebotserstellung auf Anfrage von Fa. Teamdruck von OV Wunderlich an Fa. Teamdruck geliefert. Abwicklung über OB-Budget! Status OBR 9.5.2018:Anfrage an die Stadt: Kann statt der gesamten Wanderkartentafel nur die seitliche Zusatztafel über das Ortsbeiratsbudget finanziert werden, da die gängige bereits in mehreren Stadtteilen verwendete Haupttafel üblicherweise zu stadtwirtschaftlichen Marketingzwecken benutzt und dadurch ggf. finanziert werden könnte? Nein, kein Budget für 2018 vorhanden, daher Umsetzung nur über OB-Budget möglich. OBR 11.10.2018:(OSI-Punkt 2) Mit Bauhofleiter Marc Lotz wurde ein Ortstermin durchgeführt und die grundsätzliche Möglichkeit zur Ausführung abgestimmt. Die Stadt Schlüchtern wird ein alternatives Angebot einholen.	Mai 18	in Bearbeitung	
3	langfristige Maßnahme	Erneuerung + Ergänzung der vorhandenen Ruhebänke im Gemarkungsbereich	genehmigt	Bauhof	2.HJ 2018	Mark Lotz	Stadt	geprüft 2018-03-15. Die Maßnahme wurde bereits in 2016 abgefragt und am 24.8.2016 an die Stadt per Ortsbeiratsprotokoll gemeldet. Der OBR: Geht davon aus, dass die Budgetierung nicht über das neue Ortsbeiratsbudget (3.000 € für HHJ 2018) erfolgt. Bitte um Bekanntgabe der zwei schlechtesten Bänke, diese werden ausgetauscht. Status OB 9.5.2018: Vorschlag Ortsbeirat: Aufstellung zwei neuerer Bänke (BankNeu01 und BankNeu04) und Austausch der reparaturbedürftigen Rückenlehne an Bank „A01“. Die Lage der Bänke ist über die oben genannte Bezeichnung in der Anlage zum Protokoll der Sitzung vom 24. August 2016 zu entnehmen oder kann von der Kressenbacher Website heruntergeladen werden ( <a href="http://www.kressenbach.de/files/ruhebänk_lageplan.pdf">http://www.kressenbach.de/files/ruhebänk_lageplan.pdf</a> ). Reparatur wird durchgeführt, Neuanschaffungen werden im gesamten Stadtgebiet derzeit nicht getätigt.	Mai 18	in Bearbeitung	
4	Ortsbeirats-Budget	Hangrutsche am Sportplatz	genehmigt	Bauamt	2.HJ 2018	Mark Lotz	Eigenleistung	Die Bereitschaft zur Eigenleistung und ggf. Spendenbereitschaft ist vorhanden io. Abwicklung über OB-Budget. Status OBR 9.5.2018: Ortsvorsteher Wunderlich wird sich mit dem Bauamt zwecks eines Ortstermins in Verbindung setzen. Anträge an die Stadt: Welche Planungen zu Ausführung und Beschaffung bestehen? OBR 11.10.2018: (OSI-Punkt 4) Mit Bauhofleiter Marc Lotz wurde ein Ortstermin durchgeführt und die grundsätzliche Umsetzung der Ausführung abgestimmt. Von einer Hangrutsche wird abgesehen. Ein Angebot für eine Rutsche wird durch den OV eingeholt. Alternativ wäre die Aufstellung eines Wipptieres möglich.	Mrz 18	in Bearbeitung	
5	Projekt	Straßensanierung KIP-Programm: Verbindungsweg L3180/Mühlengrund	genehmigt	Bauamt	2.HJ 2018	Jürgen Schmidt	Stadt	erledigt 850	Feb 18	abgeschlossen	
6	Projekt	Straßensanierung KIP-Programm: Bornkresweg und Mühlengrund Querrippe, Bordsteine und Wasserabstellerniveau	offen	Bauamt	2.HJ 2018	Jürgen Schmidt	Stadt	Eriedigung erfolgt nach Ausschreibung, Vorbereitung zur Ausschreibung laufen	Mrz 18	in Bearbeitung	OV 15.5.2018: Bilder werden als Datei geliefert. Einbau bitte durch Stadt vornehmen.
7	Projekt	Straßensanierung KIP-Programm: Hinter den Höfen (Schlagloch)	offen	Bauamt	2.HJ 2018	Jürgen Schmidt	Stadt	Eriedigung erfolgt nach Ausschreibung, Vorbereitung zur Ausschreibung laufen	Mrz 18	in Bearbeitung	OV 15.5.2018: Bilder werden als Datei geliefert. Einbau bitte durch Stadt vornehmen.
8	Projekt	Sanierung diverser Querrippe in den restlichen Gemeindestraßen	offen	Bauamt	2.HJ 2018	Jürgen Schmidt	Stadt	Eriedigung erfolgt nach Ausschreibung, Vorbereitung zur Ausschreibung laufen	Mrz 18	in Bearbeitung	OV 15.5.2018: Bilder werden als Datei geliefert. Einbau bitte durch Stadt vornehmen.
9	Projekt	Weggebrochener Gehwegbordstein im Bornkresweg gegenüber Abzweig Zum weißen Grund (Hohe Anwesen Jost/Ott): Bornkresweg/Weißer Grund vor Anwesen Jost/Ott	offen	Bauamt	2.HJ 2018	Jürgen Schmidt	Stadt	Eriedigung erfolgt nach Ausschreibung, Vorbereitung zur Ausschreibung laufen	Mrz 18	in Bearbeitung	OV 15.5.2018: Bilder werden als Datei geliefert. Einbau bitte durch Stadt vornehmen.
10	Projekt	Viele Querrippe in der Fahrbahn, Mühlengrund/Bornkresweg-Querrippe	offen	Bauamt	2.HJ 2019	Jürgen Schmidt	Stadt	Eriedigung erfolgt nach Ausschreibung, Vorbereitung zur Ausschreibung laufen	Mrz 18	in Bearbeitung	OV 15.5.2018: Bilder werden als Datei geliefert. Einbau bitte durch Stadt vornehmen.
11	Projekt	Behebung durch Bitumenvergüß wegen Folgeschäden/Querrippe in verschiedenen Gemeindestraßen	offen	Bauamt	2.HJ 2020	Jürgen Schmidt	Stadt	Eriedigung erfolgt nach Ausschreibung, Vorbereitung zur Ausschreibung laufen	Mrz 18	in Bearbeitung	OV 15.5.2018: Bilder werden als Datei geliefert. Einbau bitte durch Stadt vornehmen.
12	Projekt	Bordsteine im Bereich der Ersatz-Bushaltestelle während Umleitung Ortsdurchfahrt durch Busse der Fa. Gass niedergedrückt; Setzung Bordsteine "Mühlengrund" Anwesen Föllner Bechtel	offen					Übernahme in KIP Programm; Mühlengrund		unbearbeitet	OV 15.5.2018: Bilder werden als Datei geliefert. Einbau bitte durch Stadt vornehmen.

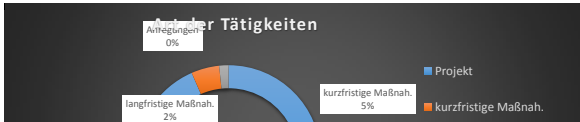
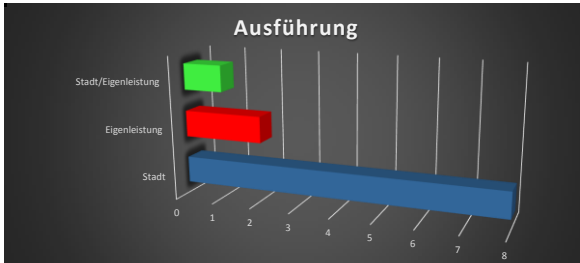
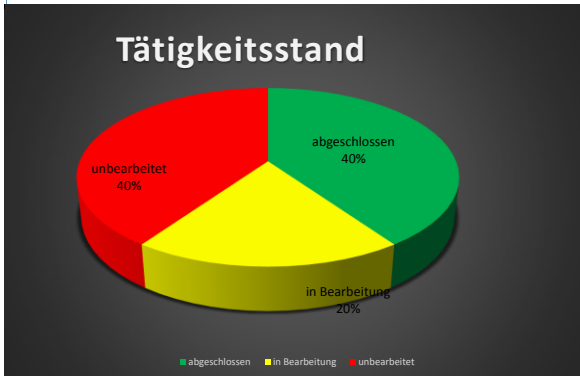
13	Projekt	Großflächige bruchige Teerdecke, Setzungen und Schlaglöcher im Wirtschaftsweg „Auf der Maas“ zwischen Mühlengrund und L3180; Feldweg zwischen L3180 und Mühlengrund	genehmigt			Mark Lotz	erledigt 850	Feb 18	abgeschlossen	
14	Projekt	Großflächige Abbruchstellen der Teerdecke des Wirtschaftsweges gegenüber dem unbefestigten Planramweg im Einmündungsbereich Grauer Stuhl/Verlängerung Pfingstschüsselweg; Wirtschaftsweg Grauer Stuhl	genehmigt			Mark Lotz	erledigt 850	Feb 18	abgeschlossen	
15	Projekt	Ausschilderung des Spiel- und Erlebnisbereiches am Sportplatz (Kopplung mit Ausschilderung Sportplatz (Ergänzung Pilotprogramm Fußball));	offen	Ordnungsamt		Tanja Mittag	Status 15.3.2018: Restarbeiten nötig, teilweise erledigt. OV erstellt Liste für Bauhof. <b>OBR 11.10.2018:</b> (OSI-Punkt 15) Die Beschilderungen zum Spiel und Erlebnisbereich und die Fußwegbeschilderung zum Friedhof sind angebracht worden.		in Bearbeitung	
16	Projekt	Ausschilderung ab dem Dorfplatz zum DGHFGH. Die Beschilderung sollte jedoch den Anlagencharakter nicht stören; Protokoll vom 4.5.2016, TOP 9.a	genehmigt				erledigt 850	Feb 18	abgeschlossen	
17	Projekt	An der Einmündung Baum pflanzen, Findling aufstellen, Bank montieren; Einmündung Feldweg vom Mühlengrund in L3180	offen				Restarbeiten nötig, Baum in Eigenleistung erledigt, Bank und Findling fehlt		unbearbeitet	
18	Projekt	Dachrinne undicht; Entwässert auf Privatgrundstück; Holz-Buswartehäuschen Freiensteinauer Str. vor Anwesen Hans Eckhardt	offen				keine Rückmeldung vorhanden		unbearbeitet	
19	Projekt	Im Auslaufbereich sind deutliche Geröllablagerungen zu erkennen. Notwendigkeit der Entfernung prüfen durch Bauamt; Kressenbachverrohrung	offen				Überprüfung der Notwendigkeit sollte zeitnah überprüft werden und in das Arbeitsprogramm des Bauhofes aufgenommen werden; Freiheit des Einlaufs von Treibgut ist ebenfalls zu prüfen; noch offen		unbearbeitet	
20	Projekt	Durchlass um 1,00m verlängern; Weißer Grund/Anwesen W. Heil-Rohr	offen				offen; Herr Heil will sich an den nKosten beteiligen OBR 9.10.2015, Punkt 23 der Anlage zum Protokoll (Maßnahmenliste Infrastruktur Stand 9.10.2015)		unbearbeitet	
21	Projekt	Setzungen und Ablösungen der Teerdecke im Bereich des Kabelgrabens Bornkresseweg/Zum Buchwasser (Richtung Sportplatz);	genehmigt				erledigt 850	Feb 18	abgeschlossen	
22	Projekt	Wanderwegnetz mit Infoafeln	offen				Anbindung und Ausschilderung an das vorhandene Wanderwegnetz in Walroth (SL06) und Breitenbach (BRB1; BRB2) evtl. über KEK; offen / <b>OBR 11.10.2018:</b> (OSI-Punkt 22) Die Schilder für das Wanderwegnetz sind bestellt, wurden aber noch nicht ausgeliefert. Der Ortsrat bittet die Stadt, einen Auslieferungstermin zu benennen. (Anmerkung: zwischenzeitlich ist die Auslieferung erfolgt).		unbearbeitet	
23	Projekt	Wanderwegnetz mit Schutzhüte	offen				Anbindung und Ausschilderung an das vorhandene Wanderwegnetz in Walroth (SL06) und Breitenbach (BRB1; BRB2) evtl. über KEK; offen		unbearbeitet	
24	Projekt	Für festzulegendes Wanderwegnetz mit Anbindung nach Breitenbach; Alter Weg vom Weißen Grund zur L3180 wieder freischneiden	offen				Anbindung und Ausschilderung an das vorhandene Wanderwegnetz in Walroth (SL06) und Breitenbach (BRB1; BRB2) evtl. über KEK; offen		unbearbeitet	
25	Projekt	Für festzulegendes Wanderwegnetz mit Anbindung nach Walroth; Fußweg/Waldweg unterhalb Wilder Stein freischneiden	offen				Anbindung und Ausschilderung an das vorhandene Wanderwegnetz in Walroth (SL06) und Breitenbach (BRB1; BRB2) evtl. über KEK; offen		unbearbeitet	
26	Projekt	Großflächige Oberflächenschäden mit tiefen Schlaglöchern im mittleren Bereich des Fliederwegs (Höhe Anwesen Staaf);	genehmigt				erledigt 850	Feb 18	abgeschlossen	
27	Projekt	Dach aus Bitumenwellpappe ist verwittert, Dacherneuerung Holz- Buswartehäuschen im Bornkresseweg (Kirchgarten)	genehmigt				erledigt in Eigenleistung	Feb 18	abgeschlossen	
28	Projekt	Hydrant zu hoch – Schneeflug; Im Gern vor Anwesen Leopold, Winfried; Wunderlich-Hydrant	offen				offen		unbearbeitet	
29	Projekt	Sanierungsbedarf nach Verkehrsunfall vom 23.9.2007; Backhausanierung	genehmigt				erledigt mit DE	Feb 18	abgeschlossen	
30	Projekt	Ausweichplatz für Jugendliche und Training; Ballspielplatz	genehmigt				erledigt mit DE	Feb 18	abgeschlossen	

31	Projekt	Entfernung Schotter am Bürgersteigrand, Einbringen von Mutterboden; Bepflanzung Fliederweg vor Anwesen Österreich	genehmigt				erledigt mit DE	Feb 18	abgeschlossen	
32	Projekt	Setzungen im Fahrbahnbereich, Angleichen Kanaldeckel und Hydrant	genehmigt				erledigt	Feb 18	abgeschlossen	
33	Projekt	Setzungen im Fahrbahnbereich, Fahrbahndecke neuer Hydrant, Bonkreiseweg vor S.Weis	genehmigt				erledigt	Feb 18	abgeschlossen	
34	Projekt	Gellwasser läuft über Fahrbahn des Feldweges in Verlängerung "Zum Wilden Stein" in Richtung Stall in Höhe der 1. Fangeinrichtung im Kressenbach; Flutgrabensanierung	genehmigt				erledigt	Feb 18	abgeschlossen	
35	Projekt	Einzaunung und Torbereich erneuern; Friedhofzaun	genehmigt				erledigt	Feb 18	abgeschlossen	
36	Projekt	Alter Geschirrspüler und Einrichtung nicht effizient, Abstimmung mit Frauenkreis wg. Einrichtung im DGH	genehmigt				erledigt mit DE	Feb 18	abgeschlossen	
37	Projekt	Platte, Roter Rain, Stall und Kuppel, Grabenaushubungen	genehmigt				erledigt mit DE	Feb 18	abgeschlossen	
38	Projekt	Hecke die in Straßenraum ragt zurückschneiden, da Verkehr auf Bankett ausweicht und Teerdecke schon beschädigt ist. Kurve Feldweg Kalte Buche	genehmigt				erledigt	Feb 18	abgeschlossen	
39	Projekt	Wellige Oberfläche soll durch Stadt geebnet werden; Oberfläche Sportplatz	offen				kontinuierliche Prüfung durch 1. FC K		in Bearbeitung	
40	Projekt	Aufbewahrung Unterlagen, Kleinmaterial, Schrank für DGH	genehmigt				erledigt DE	Feb 18	abgeschlossen	
41	Projekt	Die ehemalige Grillhütte der Feuerwehr die beim Hochwasser am 12.02.2005 weggespült wurde soll als Schutzhütte (Blickrichtung Steinsaubachtal) an der Ecke Flingschussweg /Panoramaweg aufgestellt werden. Schutzhütte Panoramaweg	genehmigt				erledigt	Feb 18	abgeschlossen	
42	Projekt	für Mehlschwalben; Schwalbenhaus	genehmigt				wird vom OB nicht weiter verfolgt, erledigt	Feb 18	abgeschlossen	
43	Projekt	Aufstellplatz festlegen und eventuell nötige Reparaturen durchführen; Spiegelräte am Sportplatz	genehmigt				erledigt mit DE	Feb 18	abgeschlossen	
44	Projekt	Ausleuchtung Einmündungsbereich, Ortseingang, Gehweg; Straßenlampe Ortseingang aus Richtung Breitenbach	genehmigt				erledigt	Feb 18	abgeschlossen	
45	Projekt	Versetzen um ca. 100 m in Richtung Schmidmühle vor Einmündung Wirtschaftsweg, Verkehrssicherheit, Geschwindigkeitsreduzierung in Ortslage, Versetzung des Ortsschildes aus Richtung Schmidmühle	abgelehnt				Versetzung bis vor Wirtschaftsweg von Ordnungsamt und Polizei abgelehnt, wäre zu weit außerhalb Bebauung	Feb 18	abgeschlossen	
46	Projekt	Ausbessern des Fahrbahnbelages; Zum Sportplatz; Wasserrohrbruch	genehmigt				erledigt	Feb 18	abgeschlossen	
47	Projekt	Großflächige brüchige Teerdecke und Setzungen im Bereich des Fliederwegs in Höhe des Abzweigs Mühlinggrund (Höhe Anwesen Eckhardt und Anwesen Österreich), Fliederweg vor Anwesen Eckhardt/Österreich	genehmigt				erledigt 850	Feb 18	abgeschlossen	
48	Projekt	Herstellung einer Asphaltfahrbahndecke des Wirtschaftsweges Wilder Stein/Tiefbrunnen/Am Grauen Stuhl	offen				Neuaufnahme 2018-03-15; Standardstrecke landwirtschaftlicher Verkehr, Ortsbeiratsitzung vom 15.3.2018		unbearbeitet	
49	Projekt	Einbringen von Bodenestrich mit Dämmung auf der Rohdecke der Fahrzeughalle im DG des FGH	offen				Begründung: Die fehlende Deckenwärmeeisolation, OBR Sitzung vom 24.8.2017/ OBR 11.10.2018: Der Ortsbeirat schlägt vor, dass eine Bodenwärmeeisolation der Betonrohdecke über der Fahrzeughalle im Feuerwehrgerätehaus angebracht wird. Die Beheizung der Fahrzeughalle ist notwendig um die Einsatzbereitschaft des wasser-führenden Fahrzeuges (TSF-W) sicherzustellen. Die fehlende Deckenwärmeeisolation führt zu erhöhten Heizkosten im Feuerwehrgerätehaus. Im Durchführungsfall kann in Absprache mit dem Bauamt Eigenleistung organisiert werden. Mögliche Zuschüsse für eine Wärmeeisolation und energetische Verbesserungen wären zu prüfen. Die Maßnahme steht in der OSI-Liste (OSI-Punkt 49) und wurde bereits im Ortsbeirat im August 2017 behandelt und protokolliert. Der Ortsbeirat bittet um Aufnahme in den Instandhaltungshaushalt 2019.		unbearbeitet	

50	Projekt	Überdachter Wartebereich für das DGH	offen				Beide Eingangsbereiche sind ohne wirksame Überdachung als Schutz vor Regen/Schneefall ausgeführt. E-Mail vom 18.12.2017 + OBR Sitzung 8.2.2018 Status OBR 9.5.2018: Der Förderverein „WIK - Wir in Kressenbach e.V.“ wäre bereit, eine Spende für den Wetterschutz zur Verfügung zu stellen. Jedoch ist zuvor eine Abklärung notwendig, um dies im Rahmen der Vereinsatzung zu gewährleisten. Anfrage an die Stadt: Die Stadt wird gebeten zu prüfen, welche Möglichkeiten für die Herstellung eines Wetterschutzes über beiden Eingängen bautechnisch und architektonisch umgesetzt werden können. OBR 11.10.2018: (OSI-Punkt 50) Mit Bauhelfer Marc Lotz wurde ein Ortstermin durchgeführt und die grundsätzliche Umsetzung der Ausführung abgestimmt. Ein Angebot einer Fachfirma soll eingeholt werden. Nach der bereits erfolgten Umfrage zur Gewinnverwendung des Erlöses der 850 Jahrfreier soll dieses Projekt den weitaus größten Teil der Fördersumme erhalten. OBR 23.1.2019 TOP 5.1. A) OV Wunderlich informierte darüber, dass ein Angebot für die Herstellung des überdachten Wartebereichs vor dem DGH vorliegt. Eine Finanzierung sei mit Spendemitteln des Fördervereins WIK und ggf. ergänzend aus dem Ortsbeiratsbudget für 2019 möglich. Das Stadtbauamt erhält über den OV die Ausführungszeichnung mit der Bitte um Freigabe der technischen Machbarkeit und Abstimmung der förmlichen Beauftragung.		unbearbeitet
51	Projekt	Fußwegverbindung vom Panoramaweg zum Friedhof	offen				Pflasterung mit Treppe und Podesten; Eigenleistung wird sichergestellt. E-Mail vom 22.1.2018 + OBR Sitzung vom 8.2.2018		unbearbeitet
52	Projekt	Freischneiden und Herstellung Begehbarkeit des vorhandenen Feldweges vom „Ersten Wasser“ in Richtung Breitenbach	offen				Anbindung und Ausschließung an das vorhandene Wandwegenetz in Wallroth (SLU6) und Breitenbach (BRB1; BRB2) evtl. über IKEK. E-Mail vom 22.1.2018 + OBR Sitzung vom 8.2.2018		unbearbeitet
53	Projekt	Schaffung einer sicheren Radwegverbindung nach Breitenbach/Schlüchtern	offen				Die derzeitige Verbindung über die L3180 ist zumindest bis Breitenbach steil und kurvenreich. Eine alternative, weniger steile und sicherere Wegverbindung kann beginnend in Fortführung der Straße „Zum Weißen Grund“ über den alten Feldweg unterhalb der L3180 (Flur „Bosgesain“; kombinierter Fuß- und Radweg) erreicht werden. Dazu ist die Herstellung der Befahrbarkeit div. vorhandener Feldwege für Fahrräder bis zur Einmündung Breitenbach-Wahlhof/L3180 herzustellen. Realisierung eventuell über IKEK. E-Mail vom 22.1.2018 + OBR Sitzung vom 8.2.2018		unbearbeitet
54	<u>kurzfristige Maßnahme (Eilat)</u>	Instandsetzung des defekten Abflusses des Brunnens am Dorfplatz	offen				Abfluss vollständig verstopft. Kamerabefahrung und Versuch des Fräsiens im Sommer 2017 erfolgt. Bitte Abstimmung der Reparaturarbeiten mit Kirchturmsanierung durch Kirchengemeinde W-B-K. E-Mail 17.12.2017 + OBR Sitzung vom 24.8.2017; Status OBR 9.5.2018: Der Ortsrat erörtert die Situation und die drohende Gefahr zukünftiger Verstopfungen durch Ablagerungen aufgrund des hohen Mineralgehaltes des Brunnenwassers. Anfragen an die Stadt: 1.) (Ausführungstechnischer Vorschlag) Die Stadt wird gebeten zu prüfen, welche Möglichkeit zur Anbindung des Brunnenabflusses an den Abwasserkanal des Fliederweges, ggf. mittels eines oberirdischen Abflusses besteht. 2.) Welche zeitliche Planung besteht für die Umsetzung der Maßnahme? OBR 11.10.2018: (OSI-Punkt 54) Bauhelfer Marc Lotz prüft die Möglichkeit, den Brunnenlauf des Brunnens am Dorfplatz ggf. oberirdisch in einer Rinne in einen vorhandenen Kanaleinlauf im Bereich des Pflanzbeetes abzuleiten. Damit kann eine Verstopfung des vorhandenen Abflussrohres, wie sie aktuell besteht, dauerhaft vermieden werden.		unbearbeitet
55	Projekt	Reparatur Sockelleisten DGH	offen				Sowohl im Saal EG und im Saal 1.OG lösen sich die Sockelleisten von der Wand. OBR Sitzung v. 24.8.2017		unbearbeitet
56	Projekt	Versiegelung Fußboden Saal 1.OG DGH	offen				Fußboden stark abgestumpft. OBR Sitzung v. 24.8.2017		unbearbeitet
57	Projekt	Resteinzäunung Teich incl. Sichtschutz für Mülltonnen	offen				Außenbereich DGH. OBR Sitzung v. 24.8.2017		unbearbeitet
58	Projekt	Ersatz von div. abgängigen Verkehrszeichen an Einmündungen von Feldwegen	offen				OBR Sitzung v. 24.8.2017		unbearbeitet
59	Projekt	Verwendung naturschutzrechtlicher Ersatzzahlungen (WKA)	offen				Freischneiden des alten Fußweges zum Wilden Stein; Entbuschung alter Weg und Baumpflanzung (Flur „Pflaumenbaum“); Baumpflanzung im Kurvenbereich (Flur „Auf der Kehr“); Baumpflanzung an Weggabelung (Flur „Am neuen Weg“); Renaturierung Bachlauf Kressenbach (insbesondere in den Flurbereichen „Am grauen Stuhl“ und „Grabenwiesen“); Ersatzpflanzung für durch Windbruch zerstörte alte Buche (Flur „Am Zinkenstrauch“); Allen Hofweg am Naturdenkmal (Flur „Am roten Rain“) freischneiden. OBR Sitzung v. 24.8.2017		unbearbeitet
60	Projekt	Sicherung eines Kanaleinlaufs auf dem Flurbereich „Auerts“	offen				(Kurvenbereich in Höhe Einlauf des Flutgrabens vom Anwesen Müller, der im Zuge der Wegeverbreiterung beim Bau der WKA abgeändert wurde). OBR Sitzung v. 24.8.2017		unbearbeitet
61	Projekt	Oberflächenwiederherstellung der Feldwege Am Küppel Richtung Heegwald und Auerts	offen				Durch Erdauhubanlieferung durch 4-Achs-Lüws wurde die Asphaltdecke flächig zerstört und der abzwingends unbefestigte Feldweg Richtung Heegwald unbefahrbar. Die Wiederherstellung des ursprünglichen Zustand durch den Verursacher wird erwartet. OBR Sitzung v. 8.2.2018/ OBR 11.10.2018: (OSI-Punkt 61) Die Oberflächenwiederherstellung der Feldwege Am Küppel Richtung Heegwald und Auerts ist erfolgt. Die Abnahme durch den Bauhelfer hat stattgefunden.		unbearbeitet

62	Projekt	Vollständige Beseitigung Erdaushubreste am Weinberg an der Weggabelung „Am neuen Weg“/Bundes“	offen				An dieser Stelle ist die Aufstellung einer Ruhebänk vorgesehen. Der dort gelagerte Erdaushub wurde grob beseitigt. Der Boden ist allerdings nicht wieder in den Urzustand versetzt, sodass beim Aufstellen der vorgesehenen Ruhebänk an dieser Stelle zusätzliche Reinigungsarbeiten durch die freiwilligen Helfer oder den Bauhof nötig werden. Die Stadtverwaltung wird darum gebeten, beim Eigentümer des angrenzenden Wiesengrundstückes für das der Aushub verwendet wurde, darauf hinzuwirken, dass auch die restlichen Aushub-Rückstände von dem öffentlichen Bereich vor dem Wiesengrundstück entfernt werden, OBR Sitzung v. 15.3.2018		unbearbeitet
63		Erweiterung Spielplatzausstattung	offen				<p>Status OBR 9.5.2018: Der Ortsbeirat beriet sich über eine mögliche Ausstattung des Spielplatzes am Sportplatz. Die aufgeführten Ausstattungen sind alle weitgehend über bestehende Spenden abgedeckt. Die Stadt wird um Zustimmung zur Aufstellung bzw. zum Anliegen gebeten.</p> <p>Folgende Ausstattungen und Finanzierungsmöglichkeiten wurden besprochen:</p> <ul style="list-style-type: none"> <li>a. Schachfiguren (Spende an FCK in Dorferneuerung)</li> <li>b. Mühle-/Dame-Figuren (Spende an FCK in Dorferneuerung)</li> <li>c. Geräteschrank (Spende an FCK in Dorferneuerung)</li> <li>d. Torwand (Spende an FCK in Dorferneuerung)</li> </ul> <p>Die Anschaffung einer neuen Torwand ist geplant, da die bisher zur Verfügung gestellte Torwand mittlerweile Abnutzungserscheinungen zeigt und ersetzt werden sollte.</p> <ul style="list-style-type: none"> <li>e. Sandkasten (ggf. Spende WIK)</li> <li>f. Boccefeld (Herstellung in Eigenleistung)</li> <li>g. Hangrutsche: ist in Ortsbeiratsbudget enthalten, siehe TOP 2, Punkt 4</li> <li>h. Tischtennisplatte: Der Ortsbeirat ist sich einig, dass sich der Ortsvorsteher mit dem Kirchenvorstand in Verbindung setzen soll, um die Möglichkeit eines alternativen Standortes der Tischtennisplatte im Kirchgarten zu klären. Ein Standort am Spielplatz ist aus Platzgründen schwierig zu realisieren. <p>OBR 11.10.2018: OSI-Punkt 63) Mit Bauhofleiter Marc Lotz wurde ein Ortstermin durchgeführt und die grundsätzliche Möglichkeit zur Ausführung abgestimmt. Ein Angebot einer Fachfirma liegt bereits vor.</p> <ul style="list-style-type: none"> <li>A. Zur Finanzierung eines Kleinkindersandkastens soll bei der Stadt nachgefragt werden, ob eine Beschaffung noch über das laufende städtische Programm zur Ausstattung der städtischen Spielplätze erfolgen kann.</li> <li>B. Eine Schutzhütte für Spielgeräte wurde bereits aufgestellt. Finanziert wurde die Schutzhütte aus den Spenden für die Einweihung des Spiel- und Erlebnisbereichs, die Aufstellung erfolgte in Eigenleistung.</li> <li>C. Eine Torwand und diverse Kleinspielgeräte wurden zum Teil bereits geliefert und werden noch aufgestellt.</li> <li>D. Ein Platz für die Tischtennisplatte aus Beton wurde gefunden. Die Tischtennisplatte kann nach Rücksprache mit dem Kirchenvorstand im Kirchgarten aufgestellt werden.</li> </ul> </li></ul>		
64	<u>kurzfristige Maßnahmen (Eilzug)</u>	Notausgangbeleuchtung DGJH-Vorderseite ohne Funktion	offen				<p>Status OBR 9.5.2018: OV Wunderlich berichtete, dass die Beleuchtung aller (!) vorderen Notausgänge im DGH seit längerer Zeit ausgefallen sei. Die wochenlangen Bemühungen des Hausmeisters über die Firma Altinger die Behebung des Defektes zu erreichen seien bisher erfolglos geblieben. Der Ortsbeirat bittet die Stadt Schlüchtern dringend, Kontakt mit der beauftragten Elektrofirma aufzunehmen und die umgehende Instandsetzung zu veranlassen. OBR 11.10.2018: (OSI-Punkt 64) Die Beleuchtung einiger Notausgangsschilder im DGH ist immer noch defekt. Die Maßnahmen der beauftragten Elektrofirma sind ohne Erfolg geblieben. Der Ortsbeirat bittet nunmehr dringendst um Instandsetzung.</p>		
65		Hinweisschild zum Friedhof	offen				<p>Status OBR 9.5.2018: Der Ortsbeirat bittet um Anbringung eines Hinweisschildes „Friedhof (keine Parkmöglichkeit)“ an der Einmündung Blumenweg/Freiensteiner Straße. Schriftl. mit Fotoogramm Farbe s/w, links und rechtsweisend an vorhandenem Straßenschild „Blumenweg“ gegenüber Anwesen Hübl. OBR 11.10.2018: (OSI-Punkt 65) Die Beschilderungen zum Spiel und Erlebnisbereich und die Fußwegbeschilderung zum Friedhof sind angebracht worden.</p>		
66		Parkplatzsituation Friedhof und DGH					OBR 11.10.2018: Die Parkplatzsituation am DGH und Friedhof ist durch Privatfahrzeuge bei Veranstaltungen fallweise beengt. Zunächst soll ein Ortstermin mit dem Ordnungsamt stattfinden, um das weitere Vorgehen und eventuelle Maßnahmen zu erörtern.		
67		Zufahrt DGH Hinterhof					OBR 11.10.2018: Der Ortsbeirat sprach sich für eine Verbreiterung des Einfahrtsbereichs der Zufahrt zu den hinteren Parkplätzen des DGH aus. Im Betrieb hat sich gezeigt, dass die Zufahrt in einem Zug kaum möglich ist, und der Parkplatz daher so gut wie nicht genutzt wird. Unter Einbeziehung der parallel verlaufenden Zufahrt zum Nachbargrundstück könne hier eine auch für durchschnittlich verstellte Kraftfahrer benutzbare Einfahrtsituation geschaffen werden. Weiterführende Gespräche sollen in Abstimmung mit der Stadtverwaltung aufgenommen werden.		
68		Wickeltisch DGH					OBR 11.10.2018: (Martina Hüfner, neuer OSI-Punkt 68) Der Ortsbeirat sprach sich für die Anbringung eines klapptbaren Wickeltisches im Behinderten-WC des DGH aus. Ein Angebot für einen solchen Wickeltisch wird vom OV eingeholt. Die Installation kann in Absprache mit der Stadt auch in Eigenleistung erfolgen.		
69		Regenrinne Alte Gasse/Weißer Grund					OBR 11.10.2018: (Wolfgang Heil, neuer OSI-Punkt 69) Der Ortsbeirat besprach den Zustand der Regenrinne zum Flutgraben in der „Alten Gasse“. Die Regenrinne ist verfallen, so dass Regenwasser mit Schwemmgut aus der „Alten Gasse“ in die Straße „Zum Weißen Grund“ und teilweise in die Einfahrt des gegenüberliegenden Grundstücks läuft.		

70	Feldwegezustand in der Sälte/Auerts						OBR 11.10.2018: (Willi Weitzel, neuer OSI-Punkt 70) Der Feldwegezustand von "In der Sälte" über das "Auerts" in Richtung Wallroth ist in einem mangelhaften Zustand. Eventuell könnte dies eine Folge von Schwerverkehr im Zusammenhang mit der Errichtung und Versorgung der WKA sein. Der Zustand soll von der Bauaufsicht in Augenschein genommen werden.
71	Mauerwerksanierung DGH						OBR 11.10.2018: Der Ortsbeirat ist sich einig, dass die Trennschicht für Pellets im Putzmittel- und Pelletsraum des DGH-Altbaus erneuert werden muss, da sich bereits Feuchte im Wandbereich zeigt. Ebenso löst sich der Putz im Sockelbereich der Eingangslabungen (neuer OSI Punkt 71). Der Ortsbeirat bittet um Aufnahme in den Instandhaltungshaushalt 2019.
72	Fahrdienste in der Innenstadt und den Stadtteilen						OBR 23.1.2019: Die Stadtratsversammlung Schüchtern beschloss in der Sitzung am 19.11.2018 einen Antrag der SPD-Fraktion anzunehmen, der die Einrichtung eines ehrenamtlichen Fahrdienstes für ältere Bürger und Flüchtlinge ohne eigene Mobilität vorsieht. OV Wunderlich berichtete, dass in einem Treffen mit der Kressenbacher Seniorengruppe die Notwendigkeit eines solchen Fahrdienstes insbesondere am Wochenende gesehen wurde. Für sinnvoll wurde erachtet, eine Fahrt am Samstagvormittag und eine Fahrt am Sonntagmittag anzubieten. Durch die gute ÖPNV-Anbindung Kressenbachs bestünde hingegen während der Woche beinahe stündlich die Möglichkeit, einen Bus zu nutzen. OV Wunderlich wies darauf hin, dass bisher noch keine Antwort auf den Brief der Ortsvorsteher vom 14.12.2018 eingegangen sei. Im Brief der Ortsvorsteher der Stadtteile Breitenbach, Wallroth, Klosterhöfe und Kressenbach an die Stadt Schüchtern wurde u.a. darauf hingewiesen, dass bezüglich des Fahrdienstes noch viele offene Fragen bestünden und eine Aufnahme in das IKEK Programm sinnvoll sei.
73	Neubaugebiete						OBR 23.1.2019 TOP 5.1. B) (Uwe Leipold, Hans Weitzel) Beide MfOs berichten über Nachfragen zu Bauplätzen in Kressenbach. OV Wunderlich informiert über folgenden Sachstand: Alle verfügbaren Bauplätze sind in privater Hand. Bauglücken bestehen nicht. Bei zum Verkauf stehenden Gebäuden können über das Förderprogramm des Kreises von den potenziellen Käufern Umbau- bzw. Renovierungsmaßnahmen finanziell gefördert werden. Der Magistrat wird gebeten bei Neuplanungen von weiteren Baugebieten im Stadtgebiet, den Stadtteil Kressenbach in die Prüfung mit einzubeziehen.



Vorhandenes Ortsbeirats-Budget 2018:				3.000,00 €
Nummer	Vorhaben	Anmeldedatum	Betrag	Ausgezahlt am
2018/1				
2018/2				
2018/3				
2018/4				
2018/5				
2018/6				
2018/7				
2018/8				

